



# План-схемы образовательного учреждения


## Район расположения образовательного учреждения, пути движения транспортных средств и детей (обучающихся, воспитанников)





 - опасные участки


 - надземный пешеходный переход

 - тротуар

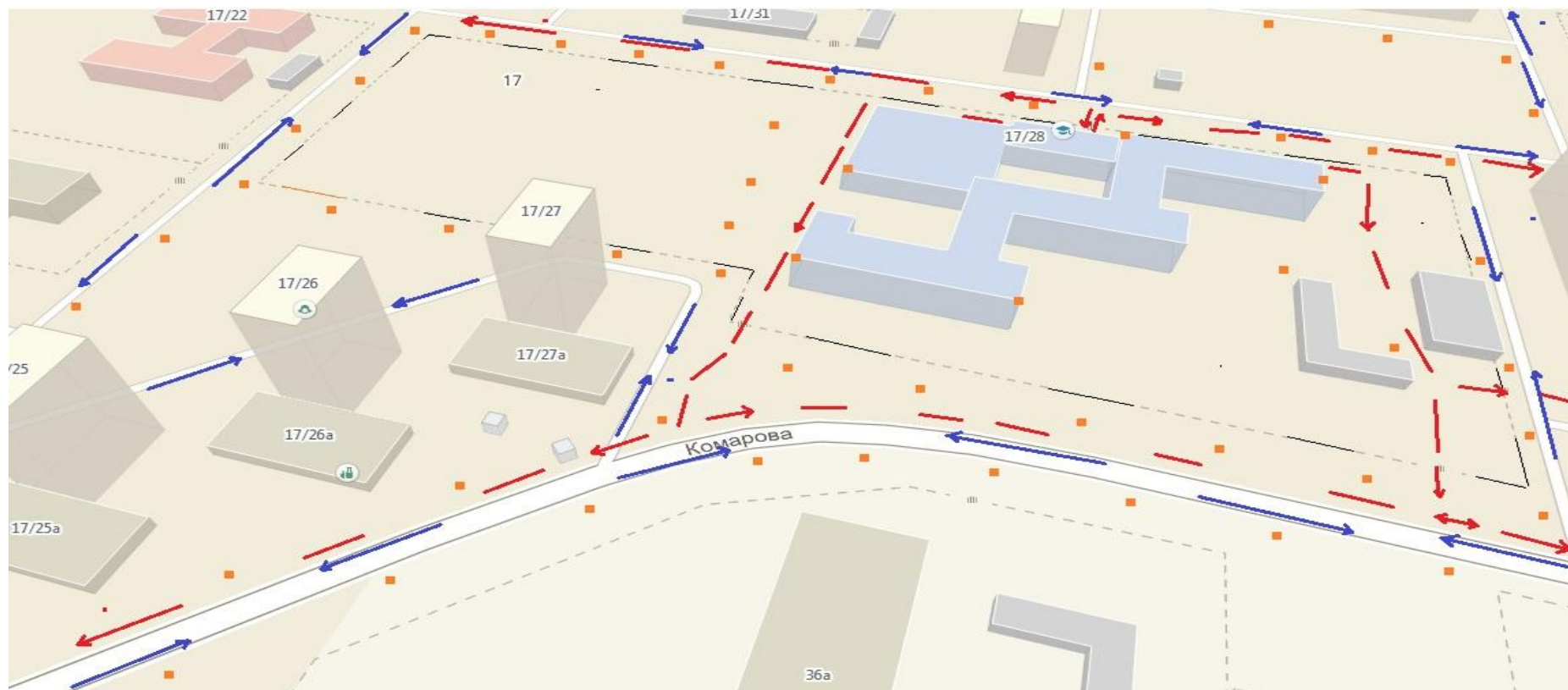
 - движение детей (учеников) в (из) образовательного учреждения

 - подземный переход

 - движение транспортных средств

 - жилая застройка

**Схема организации дорожного движения в непосредственной близости от образовательного учреждения с размещением соответствующих технических средств организации дорожного движения, маршрутов движения детей**



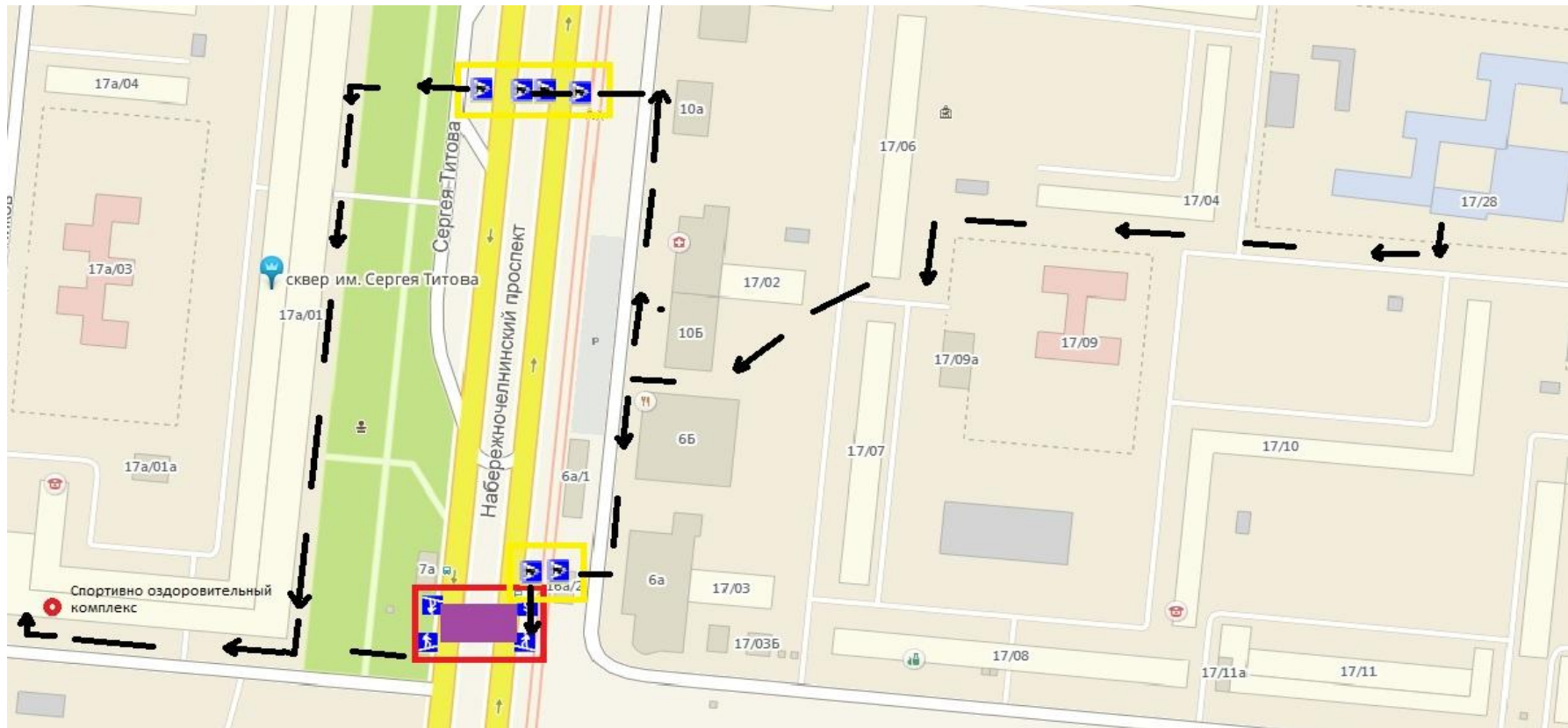
■ - искусственное освещение

➔ - направление движения детей к остановкам маршрутных транспортных средств

➔ - направление движения транспортного потока

— - ограждение образовательного учреждения

## Маршруты движения организованных групп детей от образовательного учреждения к стадиону, парку или спортивно-оздоровительному комплексу



— - тротуар

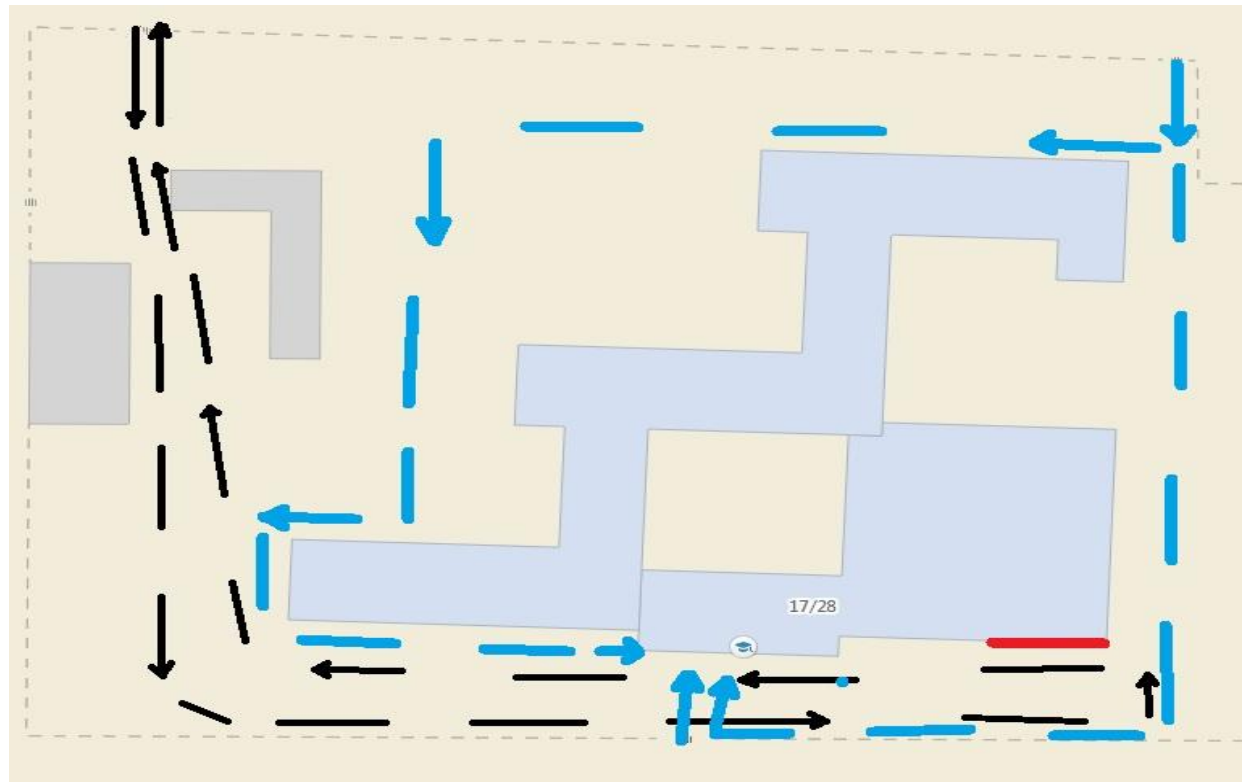
— - жилая застройка





— - подземный переход

— - надземный пешеходный переход

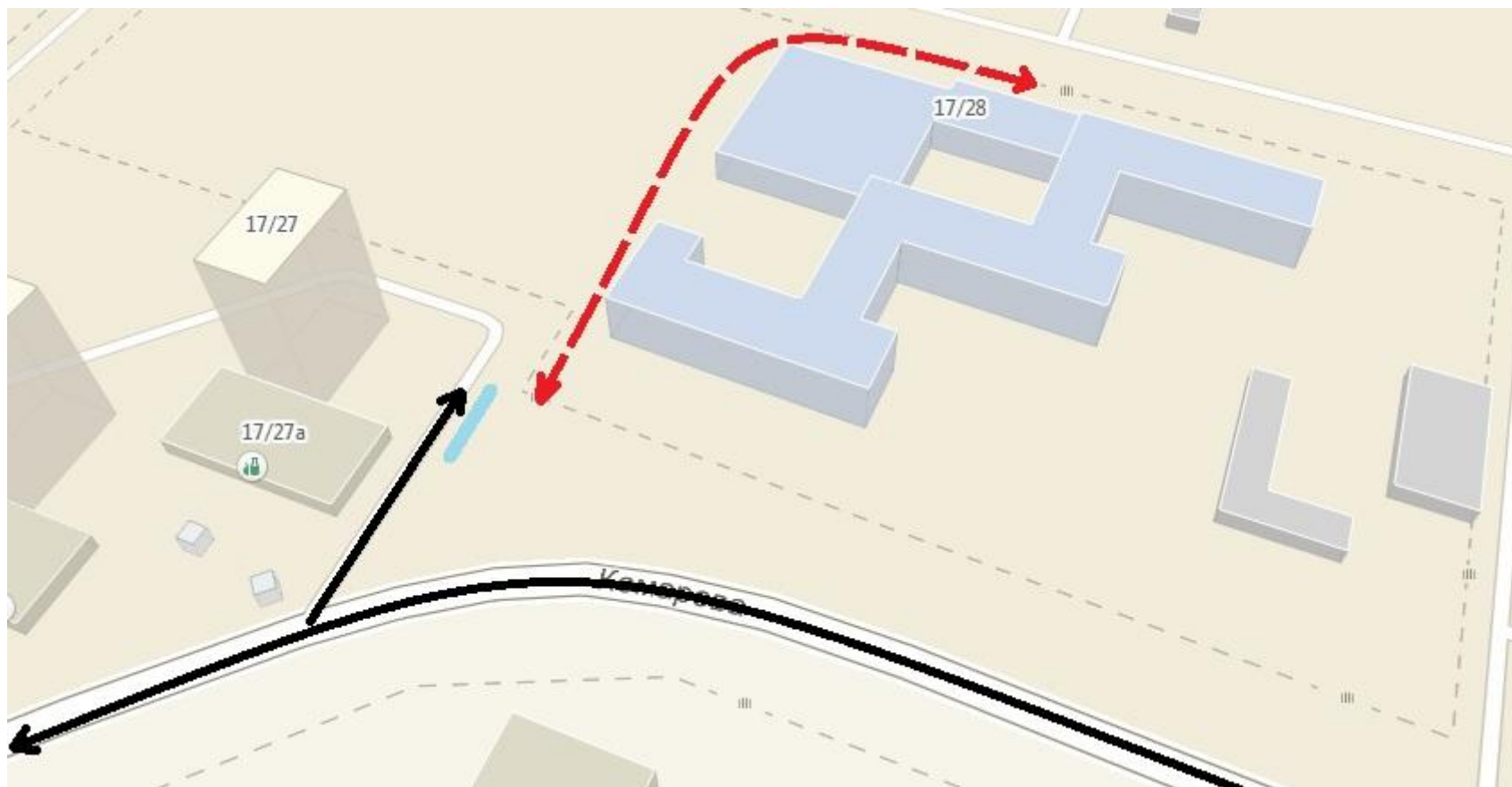
— - -> - направление безопасного движения группы детей к стадиону, парку или в спортивно-оздоровительный комплекс




**Пути движения транспортных средств к местам разгрузки/погрузки и рекомендуемые безопасные пути передвижения детей по территории образовательного учреждения**



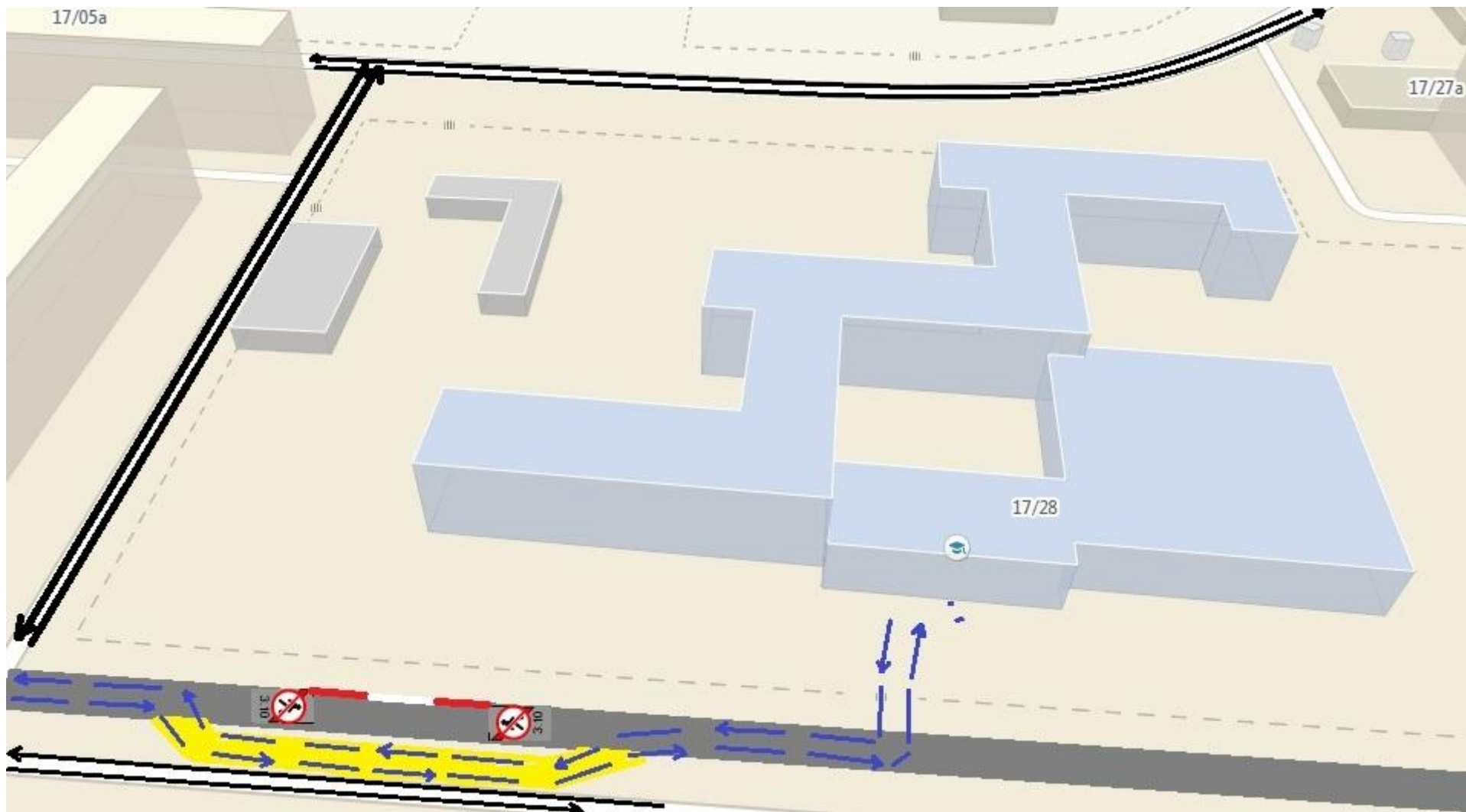
-  - въезд/выезд грузовых транспортных средств
-  - движение грузовых транспортных средств по территории образовательного учреждения
-  - движение детей и подростков на территории образовательного учреждения
-  - место разгрузки/погрузки




## Безопасное расположение остановки автобуса у образовательного учреждения



-  - движение школьного автобуса
-  - движение детей и подростков к месту посадки/высадки
-  - место посадки/высадки детей и подростков

**План-схема пути движения транспортных средств и детей (обучающихся, воспитанников)  
при проведении дорожных ремонтно-строительных работ вблизи образовательного учреждения**



-  - временная пешеходная дорожка
-  - направление движения транспортного потока
-  - рекомендуемое направление движения детей (учеников)

